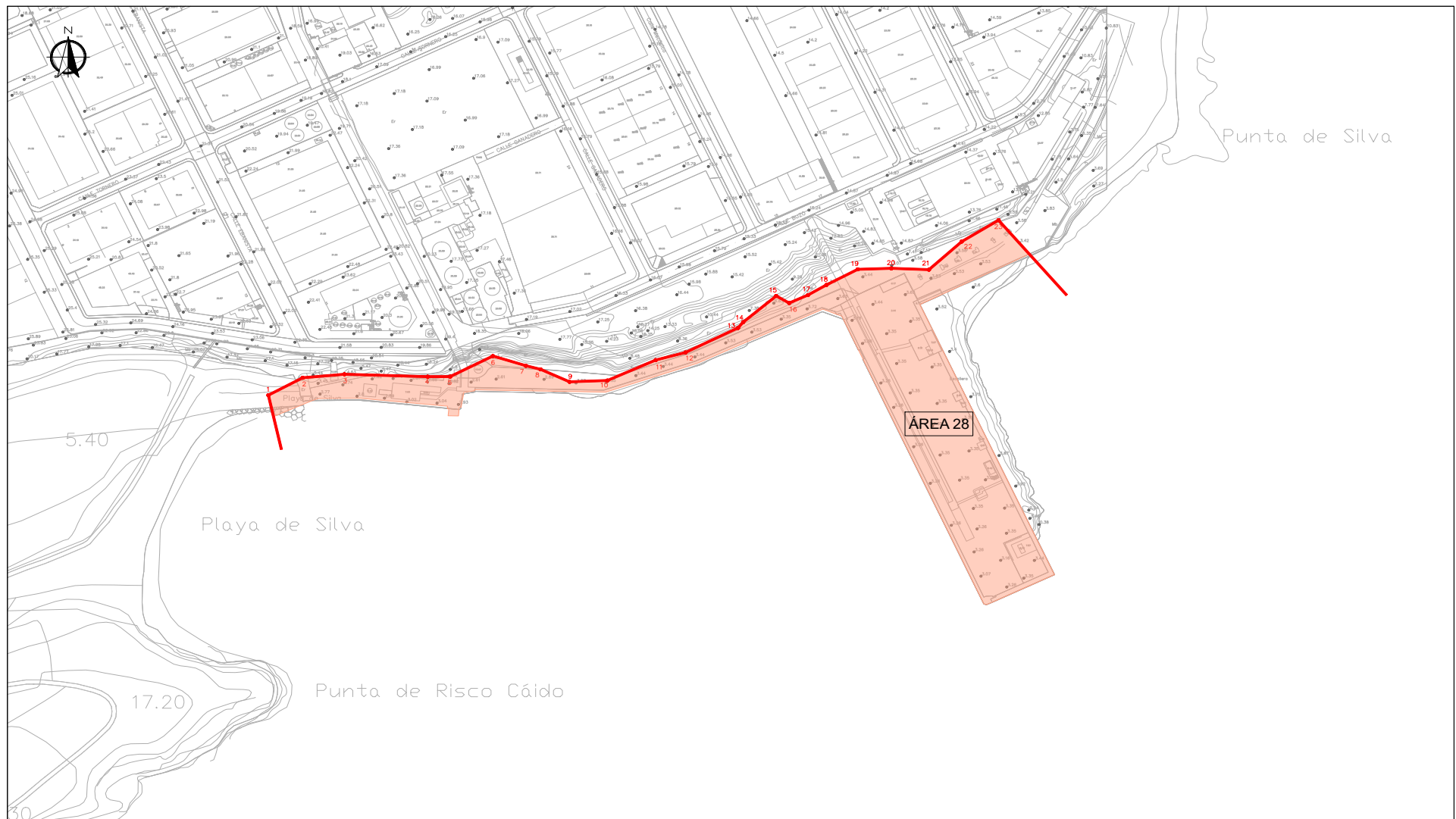





v006754a651216047d07e61a9070b1b3



ÁREA 28: PUERTO DE SALINETAS

 	
TÍTULO DEL PROYECTO: ACTUALIZACIÓN DE LA VALORACIÓN DE LOS TERRENOS Y LÁMINA DE AGUA DE LA ZONA DE SERVICIO DEL PUERTO DE LAS PALMAS (INCLUYENDO SALINETAS Y ARRIAS) Y DE LOS TERRENOS ASOCIADOS A LA SEÑALIZACIÓN MARÍTIMA DE LA ISLA DE GRAN CANARIA	
ESCALA: 1:1.000 (A1) 1:2.000 (A3)	PLANO Nº: <b>2.3</b> HOJA: ÚNICA
DESIGNACIÓN DEL PLANO: PLANTA GENERAL. ÁREAS FUNCIONALES ZONA TERRESTRE: PUERTO DE SALINETAS	
ASISTENCIA TÉCNICA:  D. José Fernández López	AREA DE PLANES URBANÍSTICOS:  D. Esteban Del Nero Beneitez
DIVISION DE OFICINA TÉCNICA:  D. José Ramón González Morales	

Documento firmado por: JOSE RAMON GONZALEZ MORALES ESTEBAN MARIA DEL NERO BENEITEZ	Cargo: Jefe de Oficina Técnica Jefe de Planes Urbanísticos	Fecha/hora: 22/07/2022 11:31 22/07/2022 11:32
------------------------------------------------------------------------------------------	------------------------------------------------------------------	-----------------------------------------------------